

Ortsgemeinde Hahnstätten



10 Jahre

Erlebe mit allen Sinnen
den **Naturerlebnispfad**
Hahnstätten

Dein Begleiter weist den Weg
und erklärt die Erlebnisse:



sehen



erfühlen




erkennen



hören





▲ Hohlenfels

Ökosystem Wald

Oberhalb von Hahnstätten auf dem „Heideberg“ beginnt der Naturerlebnispfad. Neben seiner Nutzfunktion als Rohstofflieferant schützt der Wald Boden und Wasser und reinigt die Luft. Hier findet der Besucher Ruhe und Erholung. Um die Naturschutzfunktionen näher zu verstehen, sollen die Sinne auf dem Naturerleb



Ausgangspunkt

— Pfad

— Bach

■ Wald

■ Talauve + Naturschutzgebiet





Einstimmung

Stations-N



ofad geschult werden.

 Bebauung  Picknick

 Gastronomie im Dorf

Ökosystem Tal

Der Naturerlebnispfad führt vom Waldgebiet des „Heideberges“ hinab in das Hohlenfelsbachtal, in offenes Weideland. Station 12 bietet einen wunderbaren Blick zur Burg Hohlenfels und die am Fuße liegende Domäne. Talabwärts, durch ein ausgewiesenes Naturschutzgebiet, erreicht man Hahnstätten. Im Feuchtgebiet bilden anzutreffende Tiere wie Eisvogel, Wasserramsel und Graureiher und Pflanzen eine einzigartige Lebensgemeinschaft.





and

berg

B 54





erleben

kombinieren



erraten

entdecken



Infos zum Weg:

ca. 5 km Länge,

Topographische Wegeführung über Berg und Tal,
für Rollstühle und Kinderwagen geeignet,
Eintritt frei



So finden
Sie uns!



Der Naturerlebnispfad Hahnstätten ist in den Jahren 2001–2003 unter Mitwirkung der Vereine, der Gemeinde und einzelner Bürger gebaut worden. Danke an alle Helfer und Sponsoren!

Weitere Infos:

Ortsgemeinde Hahnstätten
Kirchgasse 20
65623 Hahnstätten
Tel. 06430/4095

Internet:

naturerlebnispfad.aartal.de
www.hahnstaetten.de/naturerlebnispfad

GPS N 50.17971° E 8.03387°

Arbeitsbögen sind erhältlich.

Quellennachweis: Naturschutzzentrum Hessen, Wetzlar,
»Vom Lehrpfad zum Erlebnispfad«

Grafiken Pfad: Grafische Werkstätten Eppstein

